

MERINDOL

Servitude d'utilité publique : AC1

NOM OFFICIEL
Périmètre de protection des monuments historiques inscrits et classés

TEXTE LEGISLATIF
Concernant les mesures de classement
Code du patrimoine
art. L621-1 à L621-22, L621-22, L621-29-1 à L621-29-8, L621-33 et art. R621-1 à R621-52, R621-69 à R621-91 et R621-97

Concernant les mesures d'inscription
Code du patrimoine
art. L621-25 à L621-29, L621-29-1 à L621-29-8, L621-33 et art. R621-53 à R621-68, R621-69 à R621-91 et R621-97.

Concernant l'adossement à classé et les périmètres de protection (500m, PPA et PPM)
Code du Patrimoine
art. L621-30, L621-31 et L621-31 et art. R621-92 à R621-96

OBJET
Pont suspendu de Mallemort (Bouches-du-Rhône) et de Mérindol (Vaucluse)




ACTE INSTITUTIF
Classé par arrêté du 19/06/2014

SERVICE RESPONSABLE
Service Territorial de l'Architecture et du Patrimoine (STAP)

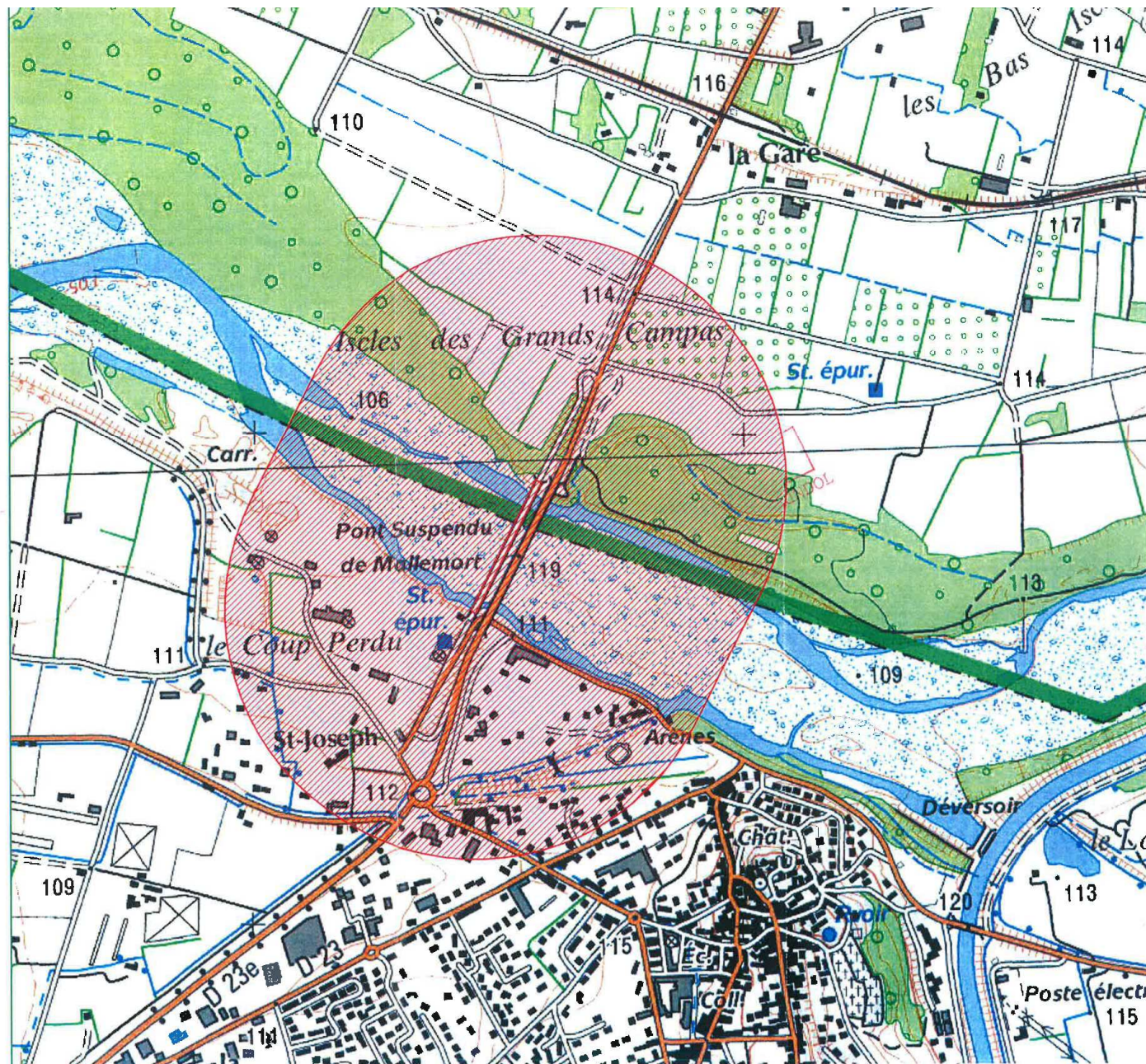
Ancien arrêté : du 02/05/1986 portant inscription au titre des monuments historiques, le pont suspendu, situé sur les communes de Mallemort (13) et Mérindol (84), ainsi que des façades et toitures de la maison du gardien, située sur la parcelle 60 d'une contenance de 22a 23ca, figurant au cadastre, section A et appartenant à la commune de Mallemort.

LEGENDE

Représentation graphique

-  Monument Historique Inscrit et son périmètre de protection de 500m autour du M.H. I.
-  Monument Historique Classé
-  Périmètre de protection de 500m autour du M.H. C.

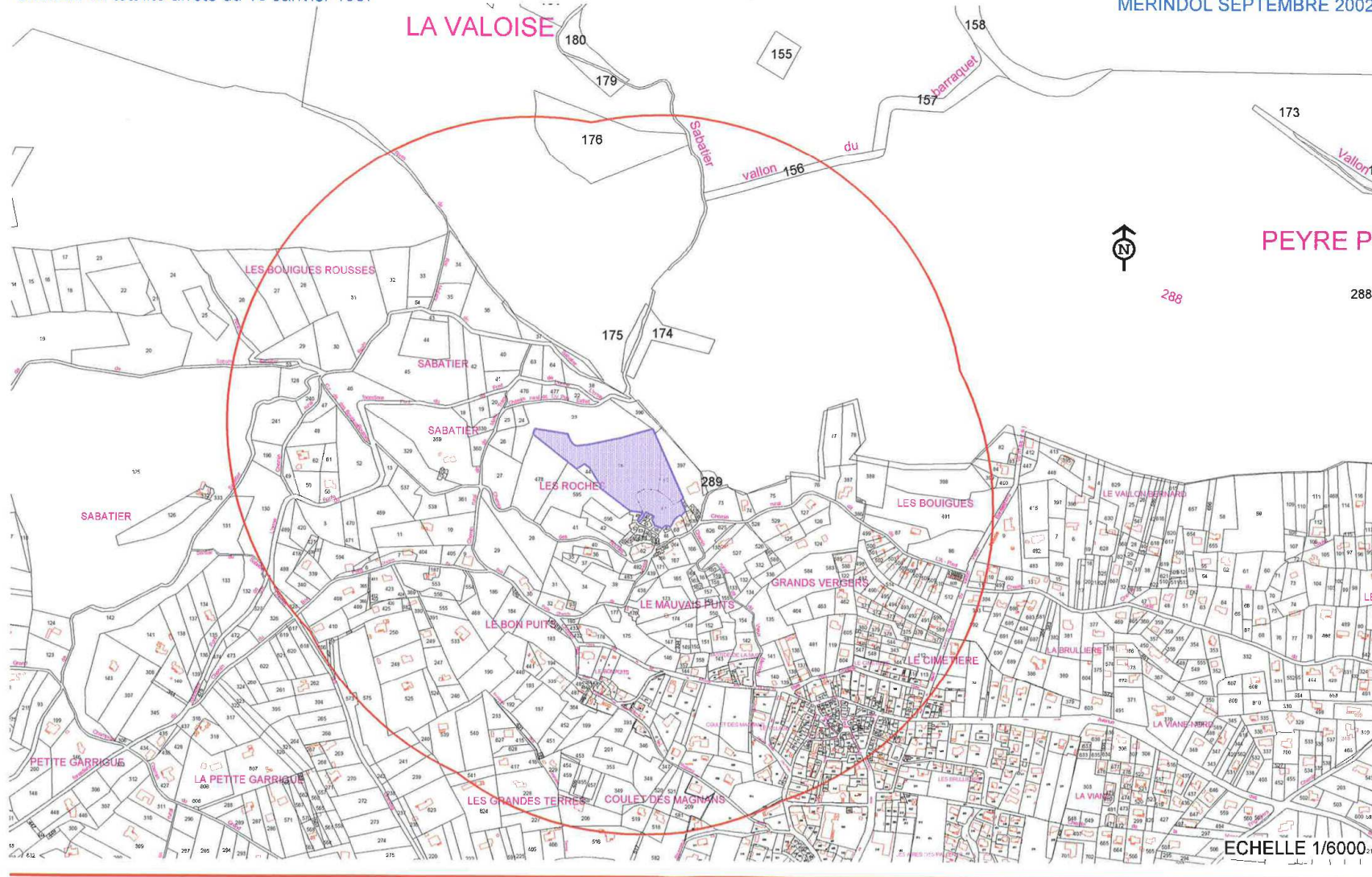
Plan - Echelle : 1/7 500°
Source : S.T.A.P. année 2014
Carto : N_SCAN25_TOPO_084
Nom de fichier : SUP-AC1_1408_84074_01



SERVITUDE AC1

Chateau en totalité arrêté du 13 Janvier 1997

MERINDOL SEPTEMBRE 2002



SERVITUDES DE PROTECTION DES MONUMENTS HISTORIQUES.