





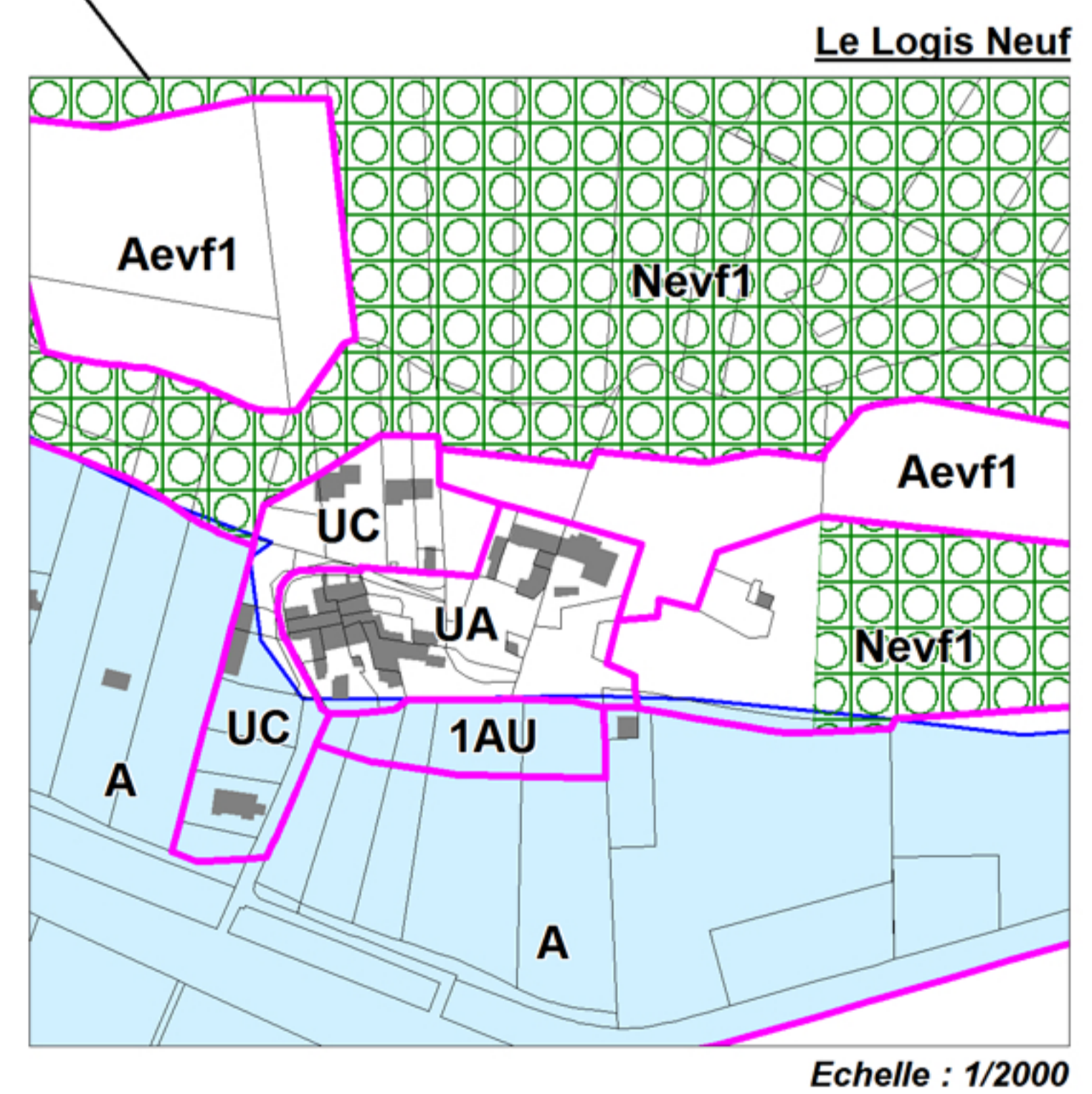
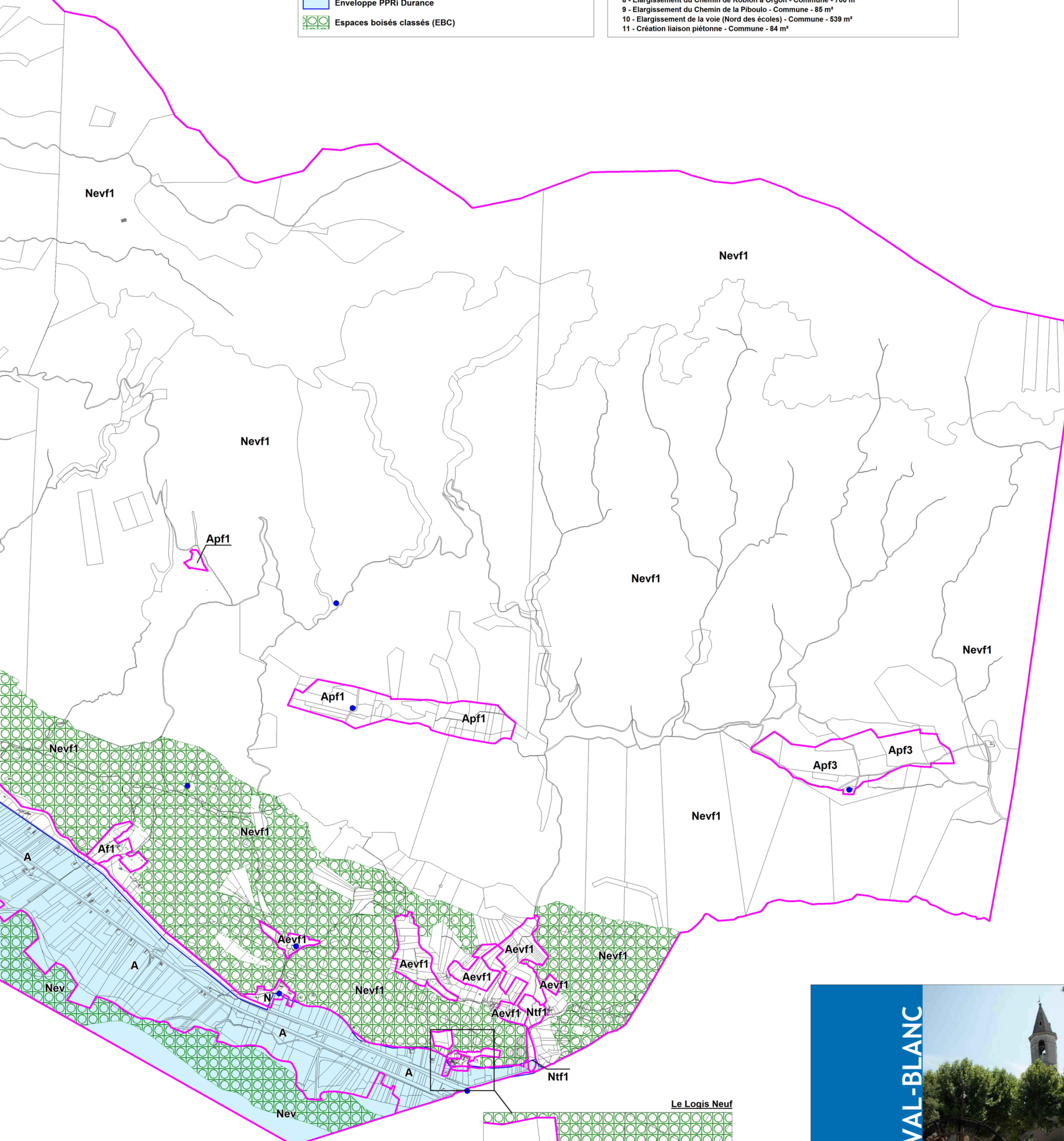
**EMPLACEMENTS RESERVES**

N° - Destination - Bénéficiaire - Superficie


- 1 - Création de voirie (liaison quartier St Michel) - Commune - 1 091m²
- 2 - Création de voirie (liaison St Michel) - Commune - 757 m²
- 3 - Elargissement de la voirie existante (quartier Quatre Boules) - Commune - 1 477 m²
- 4 - Deux parcs de stationnement au pôle de la Grande Bastide - Commune - 6 467 + 4 825 m²
- 5 - Local technique et accueil des visiteurs au pôle de la Grande Bastide - Commune - 9 689 m²
- 6 - Création de voirie - Commune - 878 m²
- 7 - Création de voirie - Commune - 943 m²
- 8 - Elargissement du Chemin de Robion à Orgon - Commune - 700 m²
- 9 - Elargissement du Chemin de la Piboulo - Commune - 85 m²
- 10 - Elargissement de la voie (Nord des écoles) - Commune - 539 m²
- 11 - Création liaison piétonne - Commune - 84 m²

**Légende :**


-  Emplacements réservés
-  Eléments de patrimoine identifiés au titre de l'article L.151-19 du Code de l'Urbanisme
-  Enveloppe PPRi Durance
-  Espaces boisés classés (EBC)



CHEVAL-BLANC



DEPARTEMENT DU VAUCLUSE
Page n° 3/2




**Plan Local d'Urbanisme**

**PLAN DE ZONAGE**

**Partie Est**

ECHELLE : 1/8000

Elaboré par	Service
Approuvé par	Revisé par
Adopté par	Approuvé par
Adopté le	Approuvé le



04/05/2018